







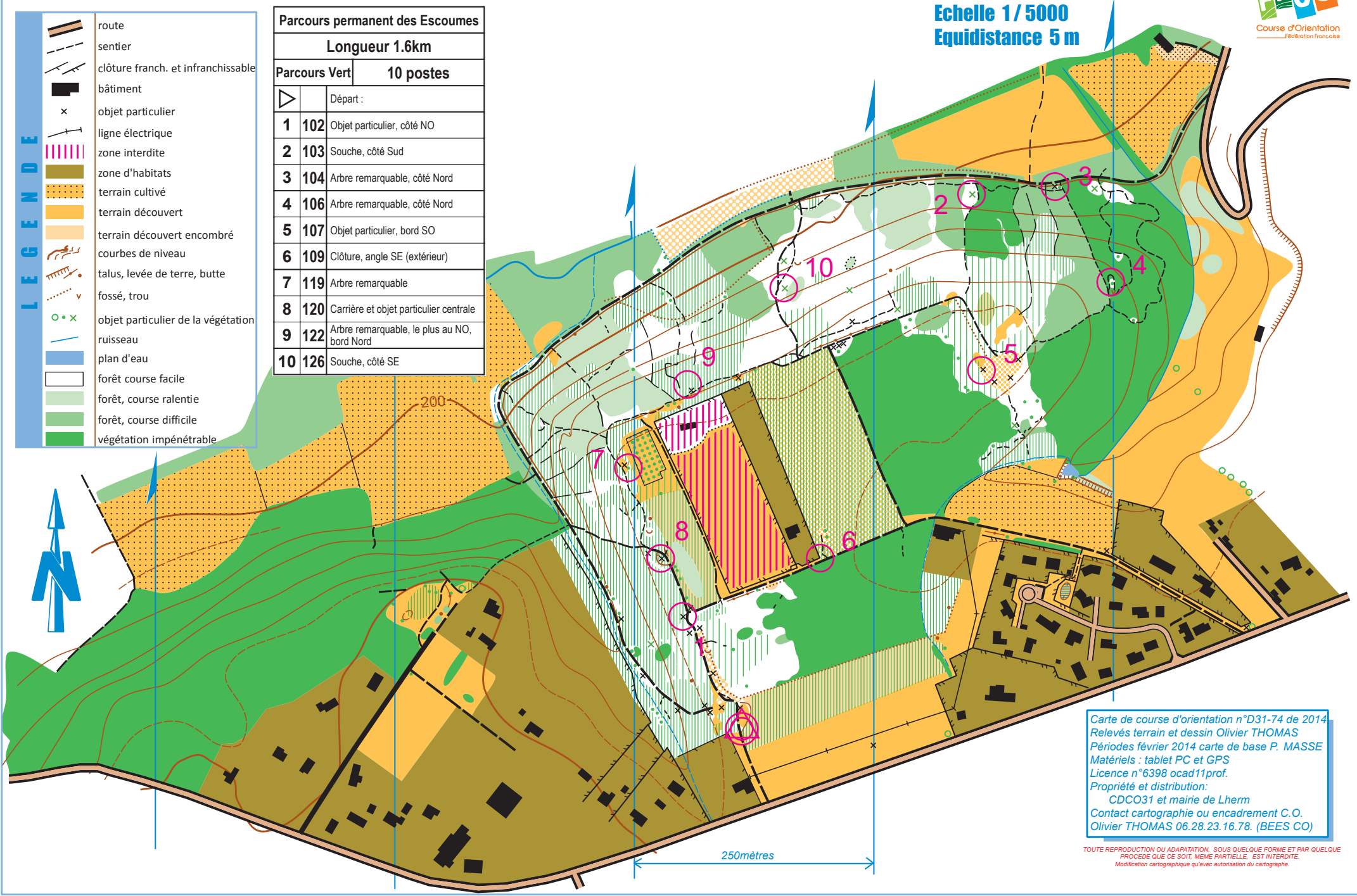


Echelle 1 / 5000
Equidistance 5 m

| Parcours permanent des Escoumes | | |
|---------------------------------|-----------|---|
| Longueur 1.6km | | |
| Parcours Vert | 10 postes | |
| ▷ | Départ : | |
| 1 | 102 | Objet particulier, côté NO |
| 2 | 103 | Souche, côté Sud |
| 3 | 104 | Arbre remarquable, côté Nord |
| 4 | 106 | Arbre remarquable, côté Nord |
| 5 | 107 | Objet particulier, bord SO |
| 6 | 109 | Clôture, angle SE (extérieur) |
| 7 | 119 | Arbre remarquable |
| 8 | 120 | Carrière et objet particulier centrale |
| 9 | 122 | Arbre remarquable, le plus au NO, bord Nord |
| 10 | 126 | Souche, côté SE |

LEGENDE

-  route
-  sentier
-  clôture franch. et infranchissable
-  bâtiment
-  objet particulier
-  ligne électrique
-  zone interdite
-  zone d'habitats
-  terrain cultivé
-  terrain découvert
-  terrain découvert encombré
-  courbes de niveau
-  talus, levée de terre, butte
-  fossé, trou
-  objet particulier de la végétation
-  ruisseau
-  plan d'eau
-  forêt course facile
-  forêt course ralentie
-  forêt course difficile
-  végétation impénétrable



Carte de course d'orientation n°D31-74 de 2014
 Relevés terrain et dessin Olivier THOMAS
 Périodes février 2014 carte de base P. MASSE
 Matériels : tablet PC et GPS
 Licence n°6398 ocad11prof.
 Propriété et distribution :
 CDCO31 et mairie de Lherm
 Contact cartographie ou encadrement C.O.
 Olivier THOMAS 06.28.23.16.78. (BEES CO)

TOUTE REPRODUCTION OU ADAPTATION, SOUS QUELQUE FORME ET PAR QUELQUE PROCÉDÉ QUE CE SOIT, MÊME PARTIELLE, EST INTERDITE.
 Modification cartographique qu'avec autorisation du cartographe.